



# ZMĚNA Č. 1 ÚZEMNÍHO PLÁNU DOLNÍ TOŠANOVICE

## 6. VEŘEJNĚ PROSPĚŠNÉ STAVBY, OPATŘENÍ A ASANACE

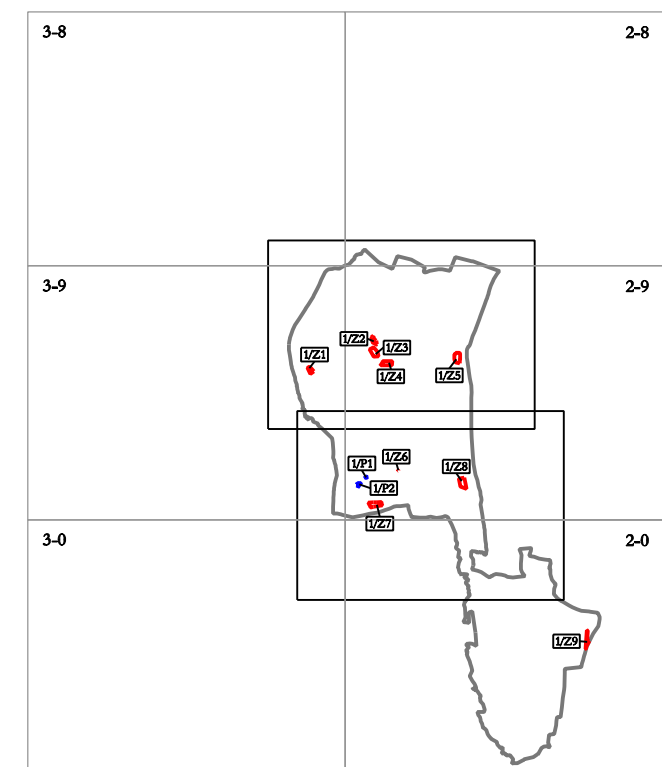
MĚŘÍTKO 1 : 5 000

VEŘEJNĚ PROSPĚŠNÉ STAVBY, PRO KTERÉ LZE PRÁVA K POZEMKŮM A STAVBÁM VYVLASTNIT:

VEŘEJNĚ PROSPĚŠNÉ STAVBY PRO ENERGETIKU:

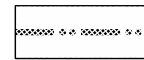
	<b>E1</b>	STAVBA VEDENÍ 400 KV V SOUBĚŽNÉ TRASE SE STÁVAJÍCÍ LINKOU ZVN - 404 V KORIDORU PRO VEDENÍ ZVN 400 KV
	<b>P1</b>	STAVBA PARALELNÍ TRASY VTL PLYNOVODU S TLAKEM NAD 40 BARŮ KE STÁVAJÍCÍMU VTL PLYNOVODU DN 500 631 6106 V KORIDORU PRO VEDENÍ VTL PLYNOVODU

VÝREZY A3 Z MAPOVÝCH LISTŮ Kladu 1:5000



# LEGENDA PODTISKU - PODKLADNÍM VÝKRESEM JE ÚZEMNÍ PLÁN DOLNÍ TOŠANOVICE

## HRANICE



HRANICE SPRÁVNÍHO ÚZEMÍ OBCE

## VEŘEJNĚ PROSPĚŠNÉ STAVBY, PRO KTERÉ LZE PRÁVA K POZEMKŮM A STAVBÁM VYVLASTNIT:

### VEŘEJNĚ PROSPĚŠNÉ STAVBY PRO ENERGETIKU:



**E1**

VÝSTAVBA VEDENÍ 400 kV V SOUBĚŽNÉ TRASE SE STÁVAJÍCÍ LINKOU ZVN - 404

## VEŘEJNĚ PROSPĚŠNÉ STAVBY, PRO KTERÉ LZE UPLATNIT PŘEDKUPNÍ PRÁVO:

### VEŘEJNĚ PROSPĚŠNÉ STAVBY PRO VODNÍ HOSPODÁŘSTVÍ:



**V**

VĚŽOVÉ VODOJEMY



**K**

ČISTÍRNY ODPADNÍCH VOD

