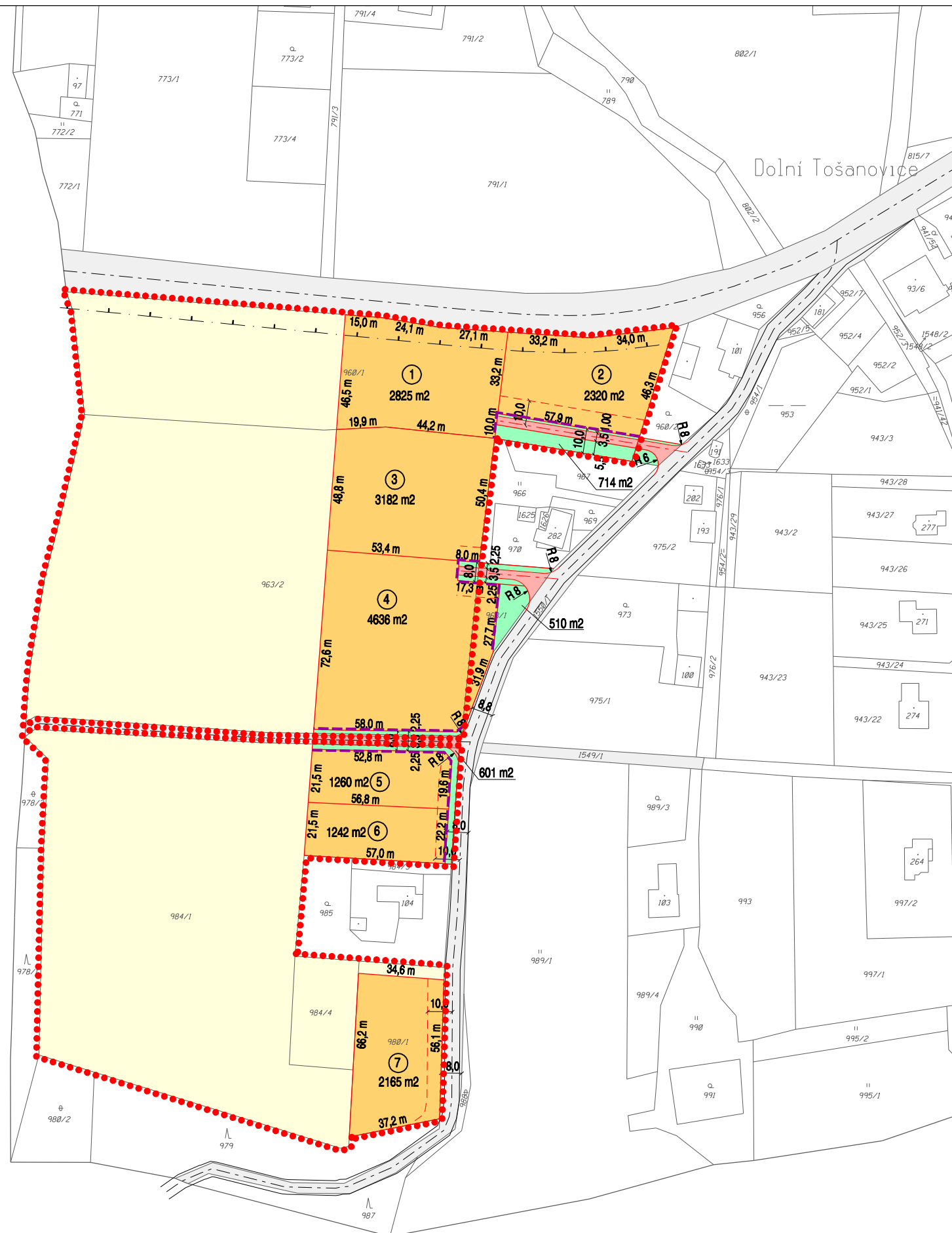









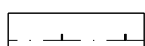




# ÚZEMNÍ STUDIE ZASTAVITELNÝCH PLOCH Z13 A Z14 V K.Ú. DOLNÍ TOŠANOVICE

## 4. NÁVRH DOPRAVNÍHO ŘEŠENÍ

1 : 2 000



### LEGENDA :

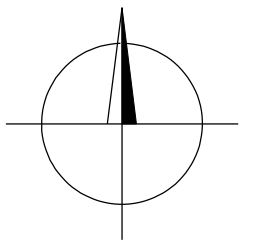
-  VYMEZENÍ ZASTAVITELNÝCH PLOCH Z13 A Z14 - DLE ÚZEMNÍHO PLÁNU DOLNÍ TOŠANOVICE
-  HRANICE STAVEBNÍCH POZEMKŮ
-  POZEMKY NAVRŽENÉ PRO VÝSTAVBU RODINNÝCH DOMKŮ
-  POZEMKY NAVRŽENÉ K VYŘAZENÍ ZE ZASTAVITELNÝCH PLOCH (PONECHAT JAKO PLOCHY ZEMĚDĚLSKÉ)
-  POZEMKY NAVRŽENÉ PRO VEŘEJNÁ PROSTRANSTVÍ PODĚL POZEMNÍ KOMUNIKACE (CHODNÍKY, ZELENĚ)
-  STÁVAJÍCÍ KOMUNIKACE
-  NAVRŽENÉ MÍSTNÍ KOMUNIKACE OBSLUŽNÉ, CHODNÍKY A STEZKY PRO PĚŠÍ
-  POŘADOVÉ ČÍSLO STAVEBNÍHO POZEMKU
-  OCHRANNÉ PÁSMO SILNICE
-  VZDÁLENOST 50 m OD LESA
-  ULIČNÍ ČÁRA
-  STAVEBNÍ ČÁRA PRO STAVBY RODINNÝCH DOMŮ (VZDÁLENOST 10 m OD OSY KOMUNIKACE)

CELKOVÁ VÝMĚRA STAVEBNÍCH POZEMKŮ PRO RODINNÉ DOMEY: 17 630 m<sup>2</sup>

VÝMĚRA VEŘEJNÝCH PROSTRANSTVÍ CELKEM: 1 825 m<sup>2</sup>

Z TOHO PLOCHY KOMUNIKACÍ: 662 m<sup>2</sup>

Z TOHO PLOCHY PRO ZELENĚ (CHODNÍKY): 1 163 m<sup>2</sup>



PROJEKTOVÁ ČINNOST, URBANISMUS, ÚZEMNÍ PLÁNOVÁNÍ, EKOLOGIE, GIS

**URBANISTICKÉ STŘEDISKO OSTRAVA, s.r.o.**

Spartakovců 3, Ostrava-Poruba, 70800

tel: 596 939 530, 596 939 531

ZODP.PROJEKTANT :	ING.ARCH.VLADIMÍRA FUSKOVÁ		
ZPRACOVATEL :	ING.ARCH.V. FUSKOVÁ, ING.I.MIČKOVÁ, M.VOZÁRIKOVÁ		
OBJEDNATEL :	OBEC DOLNÍ TOŠANOVICE	DATUM :	SRPEN 2017