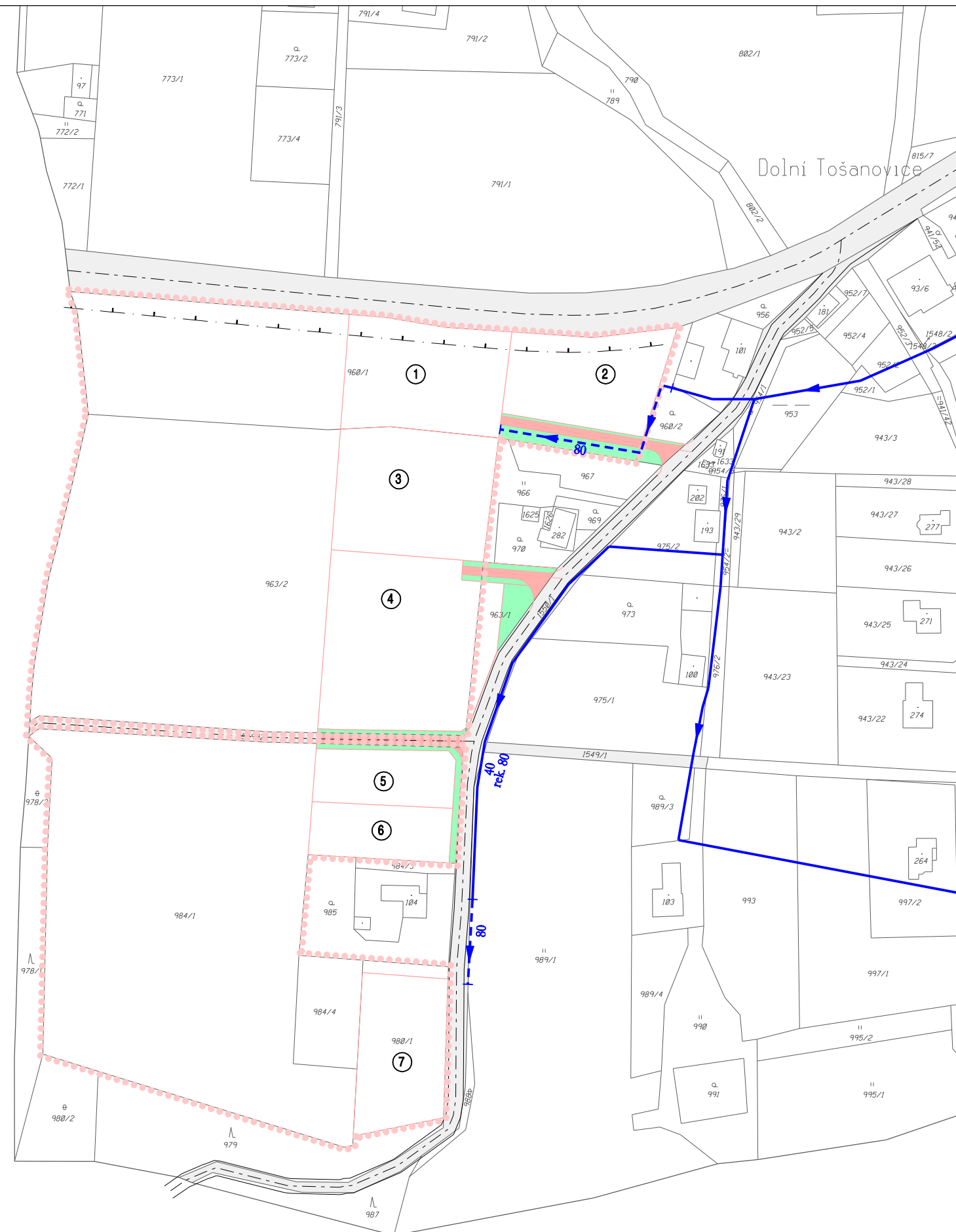










ÚZEMNÍ STUDIE ZASTAVITELNÝCH PLOCH Z13 A Z14 V K.Ú. DOLNÍ TOŠANOVICE

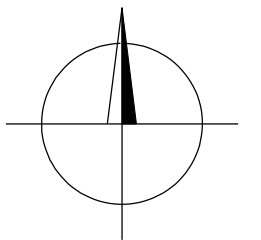
5. NÁVRH ZÁSOBOVÁNÍ VODOU A LIKVIDACE ODPADNÍCH VOD

1 : 2 000



LEGENDA :

-  VYMEZENÍ ZASTAVITELNÝCH PLOCH Z13 A Z14 - DLE ÚZEMNÍHO PLÁNU DOLNÍ TOŠANOVICE
-  HRANICE STAVEBNÍCH POZEMKŮ
-  POZEMKY NAVRŽENÉ PRO VEŘEJNÁ PROSTRANSTVÍ PODÉL POZEMNÍ KOMUNIKACE (CHODNÍKY, ZELENĚ)
-  STÁVAJÍCÍ KOMUNIKACE
-  NAVRŽENÉ MÍSTNÍ KOMUNIKACE OBSLUŽNÉ, CHODNÍKY A STEZKY PRO PĚŠÍ
-  POŘADOVÉ ČÍSLO STAVEBNÍHO POZEMKU
-  STÁVAJÍCÍ ŘAD PITNÉ VODY
-  NAVRŽENÝ ŘAD PITNÉ VODY



PROJEKTOVÁ ČINNOST, URBANISMUS, ÚZEMNÍ PLÁNOVÁNÍ, EKOLOGIE, GIS

URBANISTICKÉ STŘEDISKO OSTRAVA, s.r.o.

Spartakovců 3, Ostrava-Poruba, 70800

tel: 596 939 530, 596 939 531

ZODP.PROJEKTANT :	ING.ARCH.VLADIMÍRA FUSKOVÁ	
ZPRACOVATEL :	ING.ARCH.V. FUSKOVÁ, ING.I.MIČKOVÁ, M.VOZÁRIKOVÁ	
OBJEDNATEL :	OBEC DOLNÍ TOŠANOVICE	DATUM : SRPEN 217