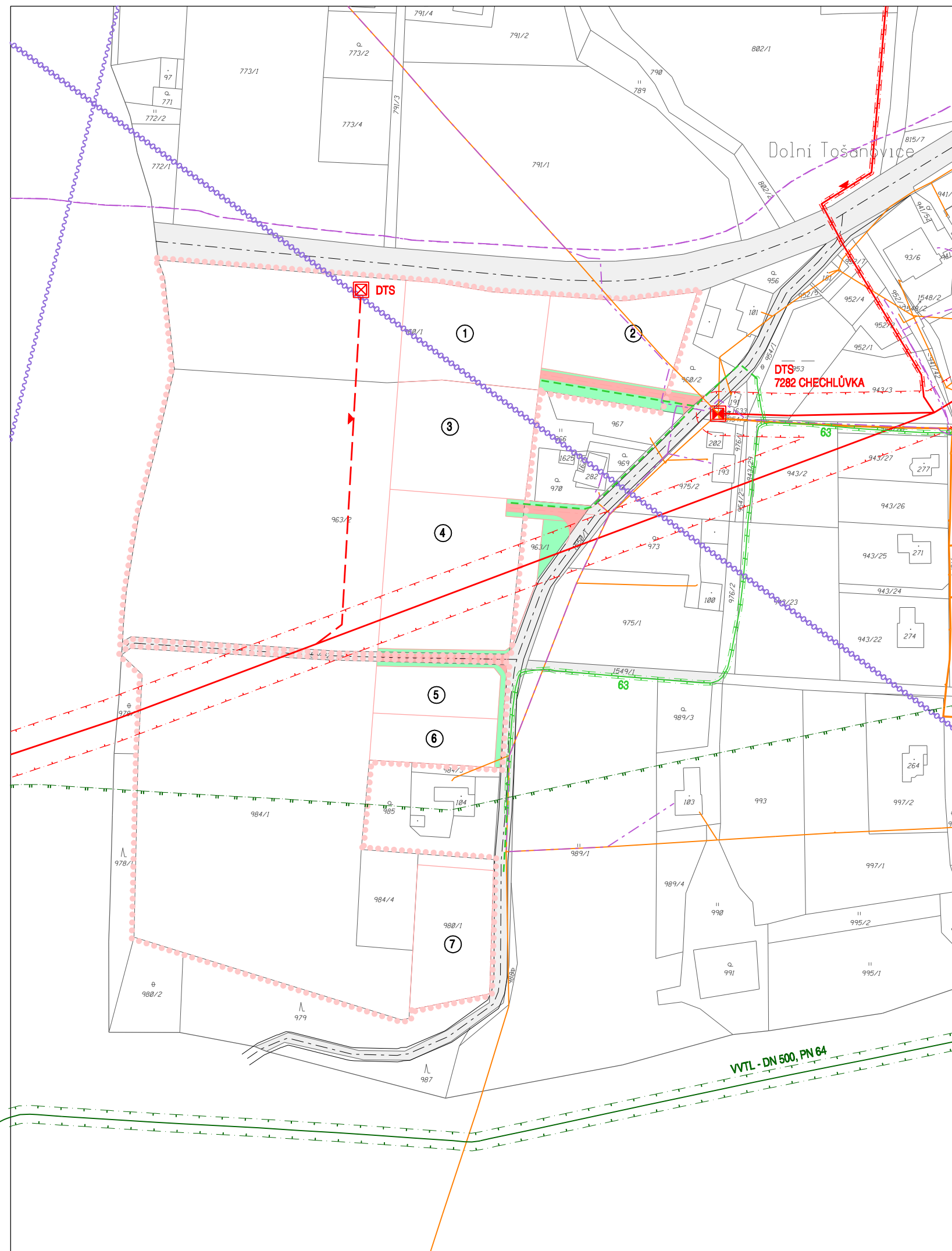



















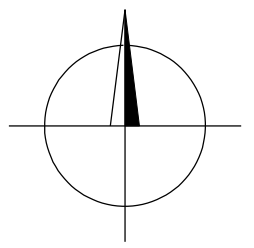
ÚZEMNÍ STUDIE ZASTAVITELNÝCH PLOCH Z13 A Z14 V K.Ú. DOLNÍ TOŠANOVICE

6. NÁVRH ZÁSOBOVÁNÍ PLYNEM A ELEKTRICKOU ENERGIÍ 1 : 2 000



LEGENDA :

-  VYMEZENÍ ZASTAVITELNÝCH PLOCH Z13 A Z14 - DLE ÚZEMNÍHO PLÁNU DOLNÍ TOŠANOVICE
-  HRANICE STAVEBNÍCH POZEMKŮ
-  POZEMKY NAVRŽENÉ PRO VEŘEJNÁ PROSTRANSTVÍ PODÉL POZEMNÍ KOMUNIKACE (CHODNÍKY, ZELEN)
-  STÁVAJÍCÍ KOMUNIKACE
-  NAVRŽENÉ MÍSTNÍ KOMUNIKACE OBSLUŽNÉ, CHODNÍKY A STEZKY PRO PĚŠÍ
-  POŘADOVÉ ČÍSLO STAVEBNÍHO POZEMKU
-  STÁVAJÍCÍ VEDENÍ VN VZDUŠNÉ S OCHRANNÝM PÁSMEM
-  STÁVAJÍCÍ VEDENÍ VN KABELOVÉ S OCHRANNÝM PÁSMEM
-  NAVRŽENÉ VEDENÍ VN KABELOVÉ
-  STÁVAJÍCÍ DISTRIBUČNÍ TRAFOSTANICE (DTS)
-  NAVRŽENÁ DISTRIBUČNÍ TRAFOSTANICE (DTS)
-  STÁVAJÍCÍ VEDENÍ NN BEZ ROZLIŠENÍ
-  STÁVAJÍCÍ VVTL PLYNOVOD S OCHRANNÝM PÁSMEM A BEZPEČNOSTNÍM PÁSMEM
-  STÁVAJÍCÍ STL PLYNOVOD S OCHRANNÝM PÁSMEM
-  NAVRŽENÝ STL PLYNOVOD
-  STÁVAJÍCÍ TELEKOMUNIKAČNÍ VEDENÍ ZEMNÍ KABELOVÉ
-  RADIORELEOVÉ SPOJE



PROJEKTOVÁ ČINNOST, URBANISMUS, ÚZEMNÍ PLÁNOVÁNÍ, EKOLOGIE, GIS

URBANISTICKÉ STŘEDISKO OSTRAVA, s.r.o.

Spartakovců 3, Ostrava-Poruba, 70800

tel: 596 939 530, 596 939 531

ZODP.PROJEKTANT :	ING.ARCH.VLADIMÍRA FUSKOVÁ	
ZPRACOVATEL :	ING.ARCH.VLADIMÍRA FUSKOVÁ, M.VOZÁRIKOVÁ	
OBJEDNATEL :	OBEC DOLNÍ TOŠANOVICE	DATUM : SRPEN 217